

Zaterdag 15 april 2023

RPower.be
autosportartikelen




RPower.be
autosportartikelen

14° Antwerp Classic

CLASSIC



Roadbook - deel 1



NATIONAAL GEOGRAFISCH INSTITUUT
INSTITUT GEOGRAPHIQUE NATIONAL



PAK Antwerpen



Ritschema Deel 1

Pagina 1+2 gestyleerde bol/pijl met of zonder meters

Pagina 3 : gestyleerde bol/pijl met of zonder meters

RT 1 Hinnenboom, GSK bevindt zich tussen 4 en 22 km.

RT 1 = 35,9 km/h.

Pagina 4 : ingetekende lijn van S naar F met RT 1

schaal 1/25.000

Pagina 5 : gestyleerde bol/pijl met of zonder meters

Pagina 6 : pijlen/ puntenrit van S naar F

schaal 1/25.000

Pagina 7 : gestyleerde bol/pijl met of zonder meters

Pagina 8 : blinde lijn van S naar X naar F

schaal 1/25.000

Pagina 9 : gestyleerde bol/pijl met of zonder meters

Pagina 10: ingetekende lijn met blokkades van S naar F

schaal 1/25.000

Pagina 11 : gestyleerde bol/pijl met of zonder meters


Pagina 12 : pijlen/ puntenrit van S naar F

schaal 1/25.000

Pagina 13 : gestyleerde bol/pijl met of zonder meters
tankroute

		Gemiddelde snelheid	Rijtijd	
TK 1 de Kuiperij uit	TK 2 Houtel	à 32 km/h		pagina 1+2
TK 2 Houtel	start RT 1 Hinnenboom		3 min.	pagina 3
RT 1 Hinnenboom		à 35,9 km/h		pagina 3+4
start RT 1 Hinnenboom	TK 3 Glosso in	à 32 km/h	xxx min.	pagina 3 t/m 13
tankroute				pagina 13

Te gebruiken wegen:



Route : revêtement dur d'une largeur de 7 m et plus
Road : hard surface of 7 m or more

Weg : verharding smaller dan 7 m

Route : revêtement dur d'une largeur inférieure à 7 m
Road : hard surface less than 7 m wide

ETAPPE 1



PAGINA 1/13

TK 1 De Kuiperij uit
TK 2 Houtel

Afstand : 11,430 km.

Gemiddelde 32 km/h

gestyleerde bol-pijl

Tijd : 21 min.

Afstand in meter	Situatieschets	Informatie	Afstand in meter	Situatieschets	Informatie
			130 m		looi
		st jozef	450 m		R rotonde
530 m		hoge heidestraat			
670 m		oude goorstraat			looi de totale afstand tot hier is 4270 m
840 m		VK 1 stevennekes	220 m		VK 2 langstraat
80 m		de parre	430 m		vaart
180 m			180 m		OUDe baan
110 m		looiweg	640 m		
850 m		HOE / DEB	560 m		mie tracteur

ETAPPE 1



PAGINA 2/13

TK 1 De Kuiperij uit
TK 2 Houtel

Afstand : 11,430 km.

Gemiddelde 32 km/h

gestyleerde bol-pijl

Tijd : 21 min.

Afstand in meter	Situatieschets	Informatie	Afstand in meter	Situatieschets	Informatie
160 m	 19		120 m	 20	
 info@rpower.be Tel.: +32 3314 62 82 Bolksedijk 12 - 2310 Rijkevorsel - België 			240 m	 21	VK 3 heerbaan
				 23	HEE bergsken
			450 m	 22	heerbaan
				 24	kleine gammel
			480 m	 25	heesbeekweg
			890 m	 26	
				 27	houtelweg Let op; hoge verkeersdrempels
			480 m	 28	TK2 Houtel

ETAPPE 1



PAGINA 3/13

TK 2 Houtel
TK 3 Glosso in

Afstand : 114,250 km.

Gemiddelde 32 km/h

gestyleerde bol-pijl

Tijd : 214 min.

Afstand in meter	Situatieschets	Informatie	Afstand in meter	Situatieschets	Informatie
60 m	1	Start RT let op 2x verkeersdrempel	2x	10	kleistraat
	2	N 115		11	putten
520 m	3	hinnenboomstr		12	industrieweg
1000 m	4	putten		13	hinnenboomstr
	5	kleistraat lenaerts agri techniek		14	
	6	KRU isblok		15	
	7	H is van de rotonde af		17	
	8	tijdopname bij de 2e rotonde na 4370 m Stempel		16	HEM elrijk straat / KLE
3x	9	H	540 m	18	ga verder met de ingetekende lijn van S naar F op pag 4, schaal 1;25,000 13.930 m

ETAPPE 1



PAGINA 4/13

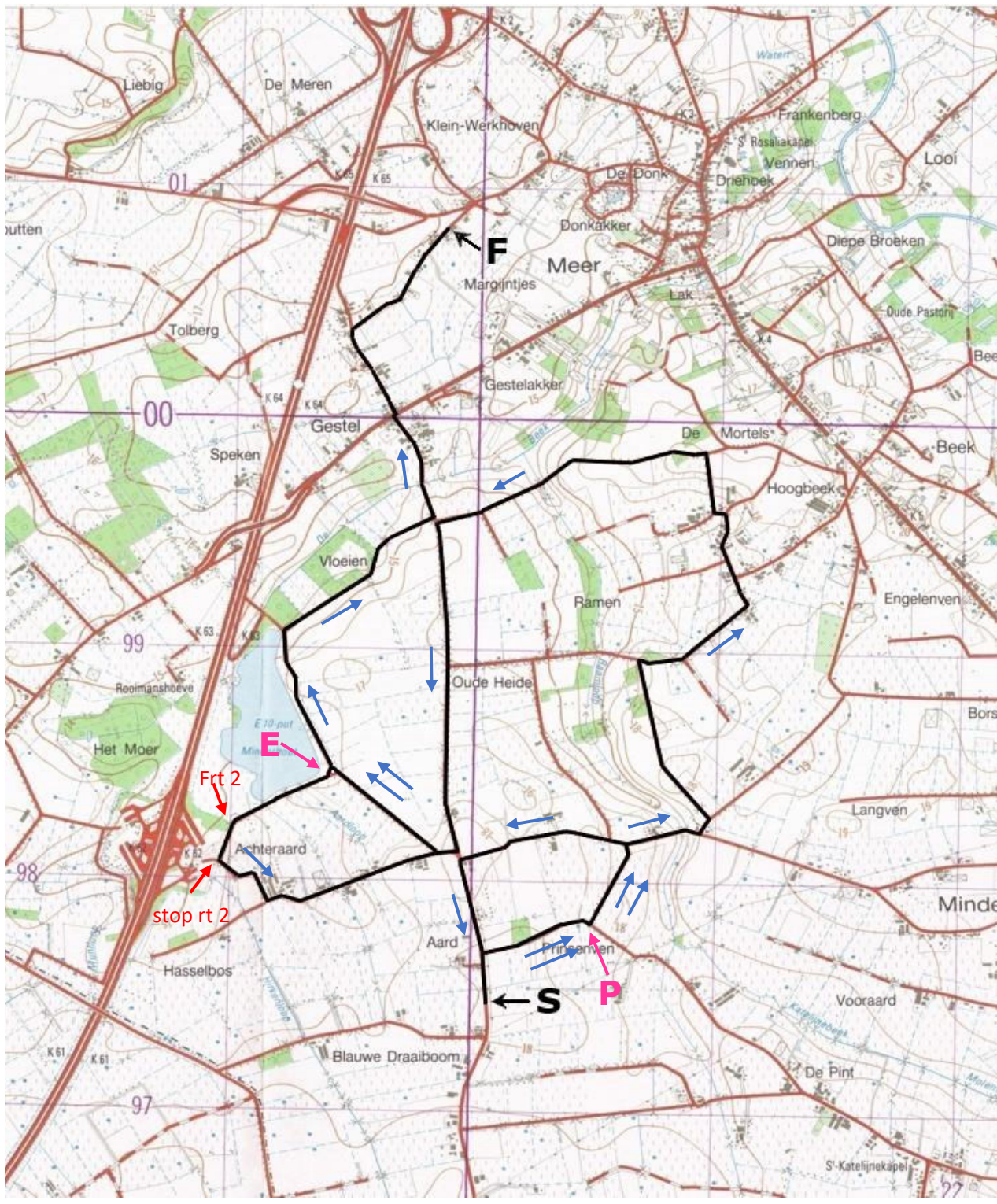
TK 2 Houtel
TK 3 Glosso in

Afstand : 114,250 km.

Gemiddelde 32 km/h

ingetekende lijn met RT 1

Tijd : 214 min.



P P E Frt2

ETAPPE 1



PAGINA 5/13

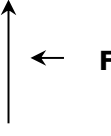
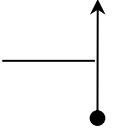
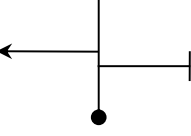
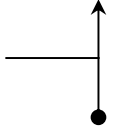
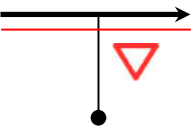
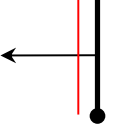
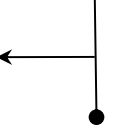
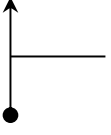
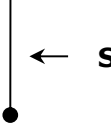
TK 2 Houtel
TK 3 Glosso in

Afstand : 114,250 km.

Gemiddelde 32 km/h

gestyleerde bol-pijl

Tijd : 214 min.

Afstand in meter	Situatieschets	Informatie
		
19		
		gestelsestraat
20		
		wildertstraat
21		
		
22		
		VK4 N 146 John lijzenstraat
23		
20 m		
24		
		
25		
		
26		
10 m		ga verder met pijlen- puntenrit van S naar F op pag 6 schaal 1:25,000 23km
1710		



RPower.be
autosportartikelen

ETAPPE 1



PAGINA 6/13

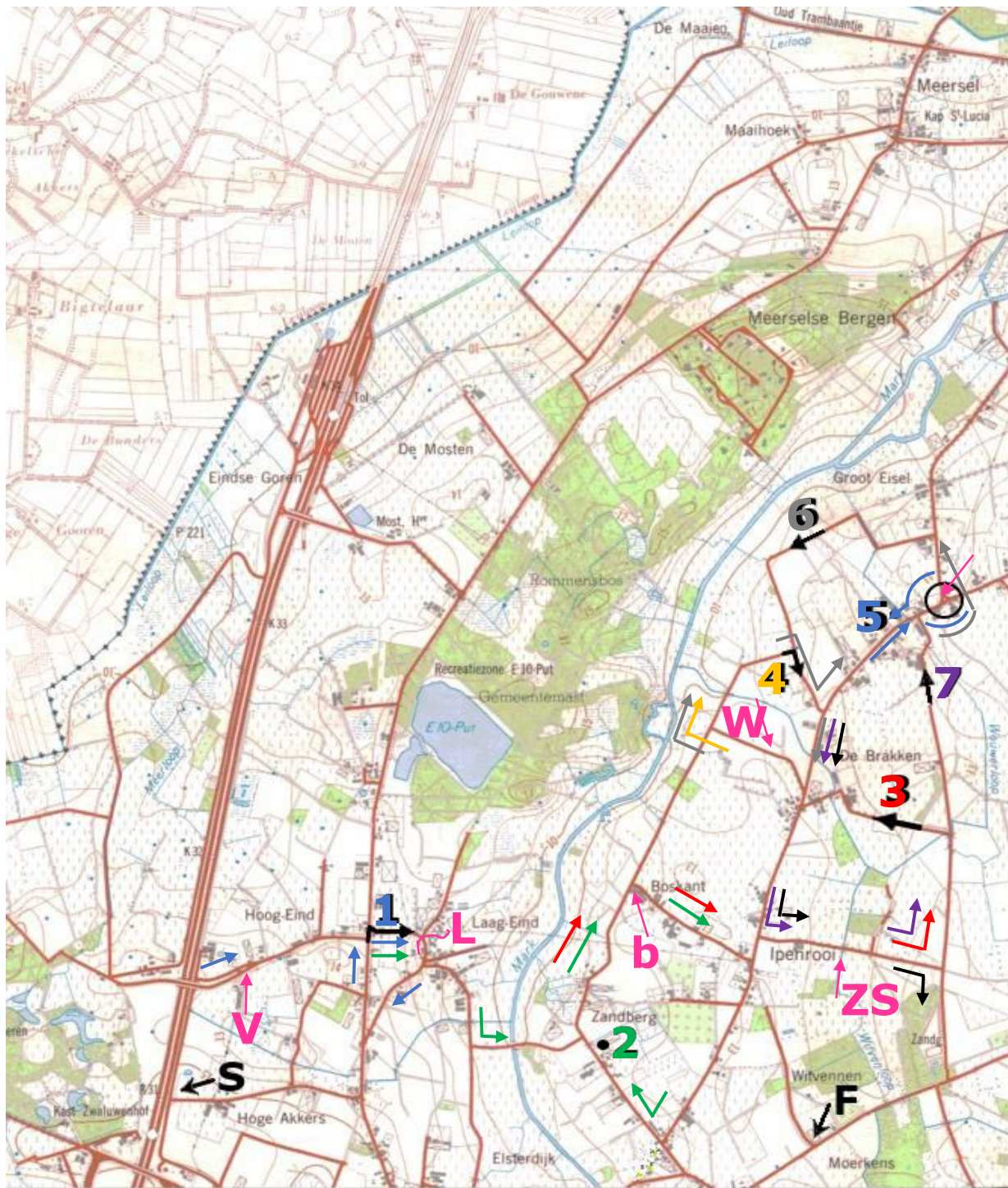
TK 2 Houtel
TK 3 Glosso in

Afstand : 114,250 km.

Gemiddelde 32 km/h

pijlen- puntenrit

Tijd : 214 min.



V L L B B ZS W W ZS ZS

ETAPPE 1



PAGINA 7/13

TK 2 Houtel
TK 3 Glosso in

Afstand : 114,250 km.

Gemiddelde 32 km/h

gestyleerde bol-pijl

Tijd : 214 min.

Afstand in meter	Situatieschets	Informatie	Afstand in meter	Situatieschets	Informatie
		oude meerleseweg	220 m		hal
27			36		
		OUDe meerleseweg			
28			37		
		scherprijder S bergenstraat	2x		
29			38		
					HAL schoorstraat
30			39		
31			40		
3x					haldijk
32			41		
			110 m		ga verder met blinde lijn van S naar X naar F op pag 8 schaal 1;25,000
33			42		
		PAT	7,25 km		9,3 km
34					
		VK 5 N 14 bredaseweg			
35					

ETAPPE 1



PAGINA 8/13

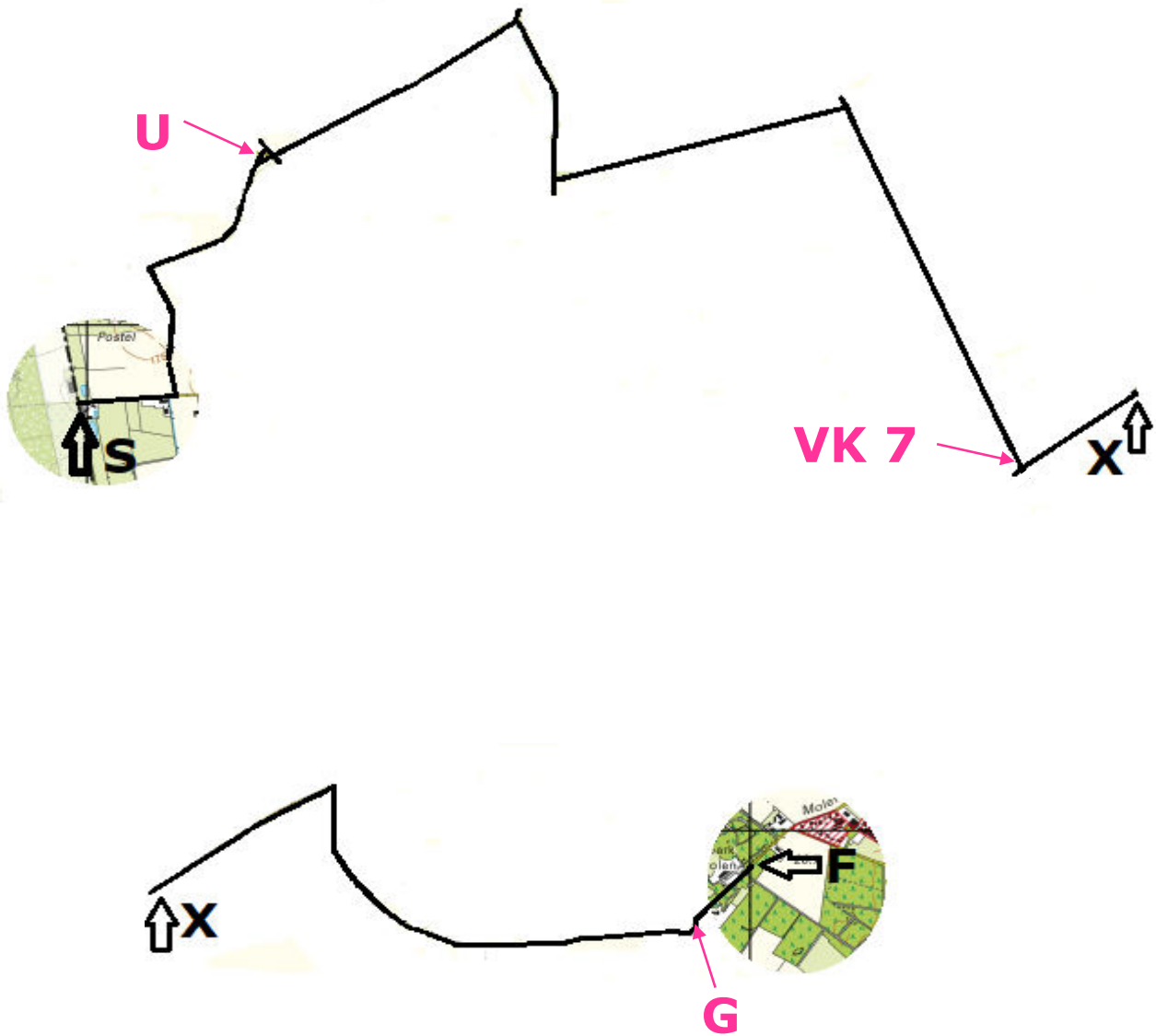
TK 2 Houtel
TK 3 Glosso in

Afstand : 114,250 km.

Gemiddelde 32 km/h

blinde lijn

Tijd : 214 min.



ETAPPE 1



PAGINA 9/13

TK 2 Houtel
TK 3 Glosso in

Afstand : 114,250 km.

Gemiddelde 32 km/h

gestyleerde bol-pijl

Tijd : 214 min.

Afstand in meter	Situatieschets	Informatie	Afstand in meter	Situatieschets	Informatie
		heimolen	270 m		PAS OP fietspad tommelsehei
43			52		
		tommel			
44			53		
		TOM mel			zondereigense baan
45			54		
430 m		PAS OP fietspad schaluinen			ZEV en huizen baan
46			55		
			2160 m		
47			56		
					VK 6 N 260 bredase weg
48			57		
		CASSIS	2160 m		
49			58		
		VK 8	750 m		leemputten
50			59		
		VK 9	580 m		ga verder met de ingetekende lijn met blokkades van S naar F op pag 10, schaal 1;25,000 19,110km
51			12.27 60		

ETAPPE 1



PAGINA 10/13

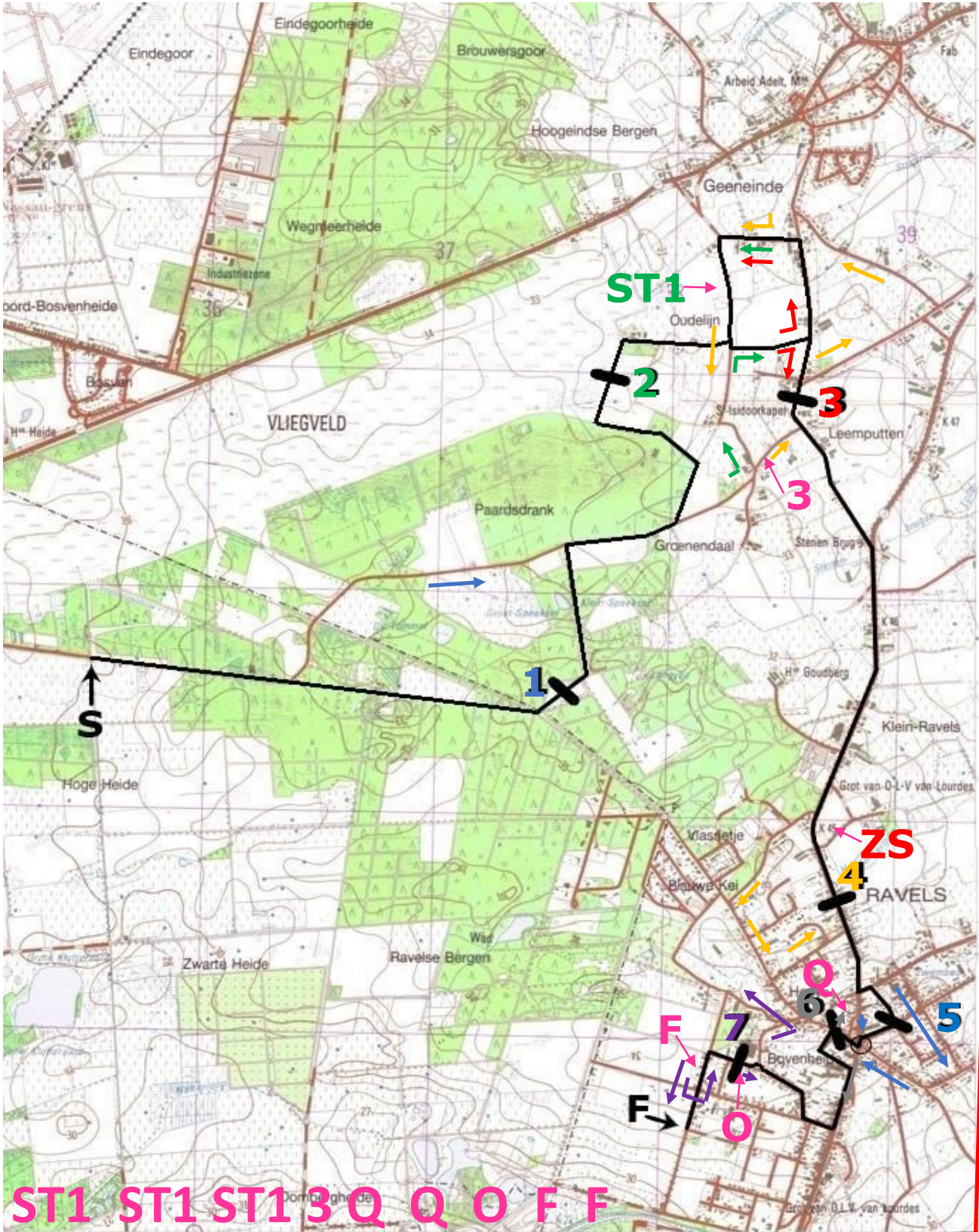
TK 2 Houtel
TK 3 Glosso in

Afstand : 114,250 km.

Gemiddelde 32 km/h

ingetekende lijn met blokkades

Tijd : 214 min.



ETAPPE 1



PAGINA 11/13

TK 2 Houtel
TK 3 Glosso in

Afstand : 114,250 km.

Gemiddelde 32 km/h

gestyleerde bol-pijl

Tijd : 214 min.

Afstand in meter	Situatieschets	Informatie	Afstand in meter	Situatieschets	Informatie
		kampdijk	170 m		
61			70		
		vaartstraat	200 m		voorsorteren polderstraat
62			71		
			380 m		heerestraat
63			72		
			80 m		
64			73		
			80 m		Heischuur schuurhoven
65			74		
		HBV N12	910 m		BRU nostraat
66			75		
1720 m			300 m		ga verder met pijlen- puntenrit van S naar F op pag 12, schaal 1;25,000
67			76		
900 m		frituur Miranda	6,270 m		8759 m
68					
69					

ETAPPE 1



PAGINA 12/13

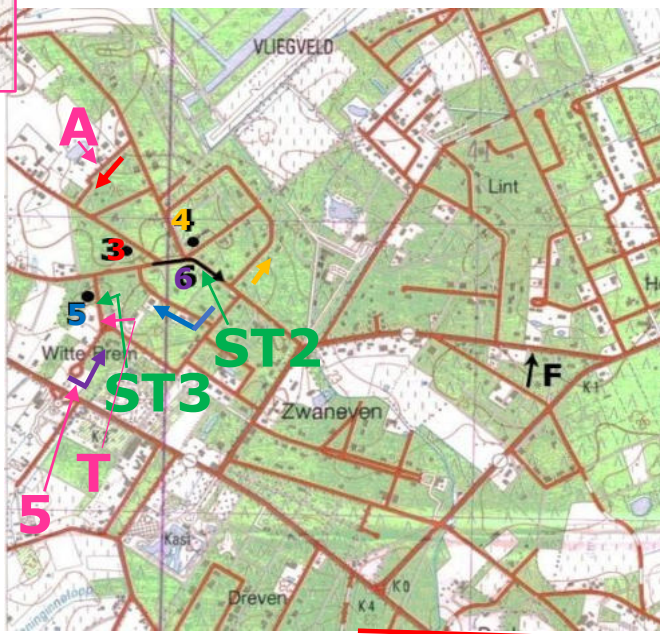
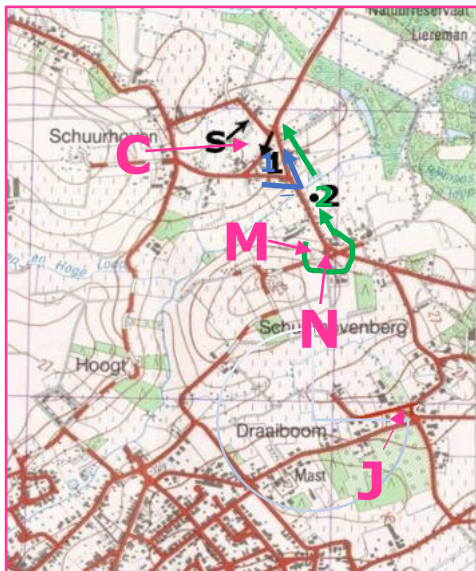
TK 2 Houtel
TK 3 Glosso in

Afstand : 114,250 km.

Gemiddelde 32 km/h

pijlen- puntenrit

Tijd : 214 min.



C C M C N J A ST2 ST2 5 ST3 ST2

ETAPPE 1



PAGINA 13/13

TK 2 Houtel
TK 3 Glosso in

Afstand : 114,250 km.

Gemiddelde 32 km/h

gestyleerde bol-pijl

Tijd : 214 min.

Afstand in meter	Situatieschets	Informatie
		spreeuwendreef
77		
		N 139 nieuwe staatsbaan
78		
1530 m		schotelven
79		
		parkeer uw auto op de parking
80		
		TK 3 bevindt zich boven in de kantine, U mag uw ideale tijd vragen
81		
2130 m		U kan hier genieten van de kapriolen van Uw collega's tijdens de middagstop



		U vindt 2 tankstations na 1600 m
1200 m		Q8 schotelven 17 ESSO schotelven 18

Zaterdag 15 april 2023



RPower.be
autosportartikelen

RPower.be
autosportartikelen

14° Antwerp Classic



Met dank aan



TOYO TIRES

